Začetni prikaz

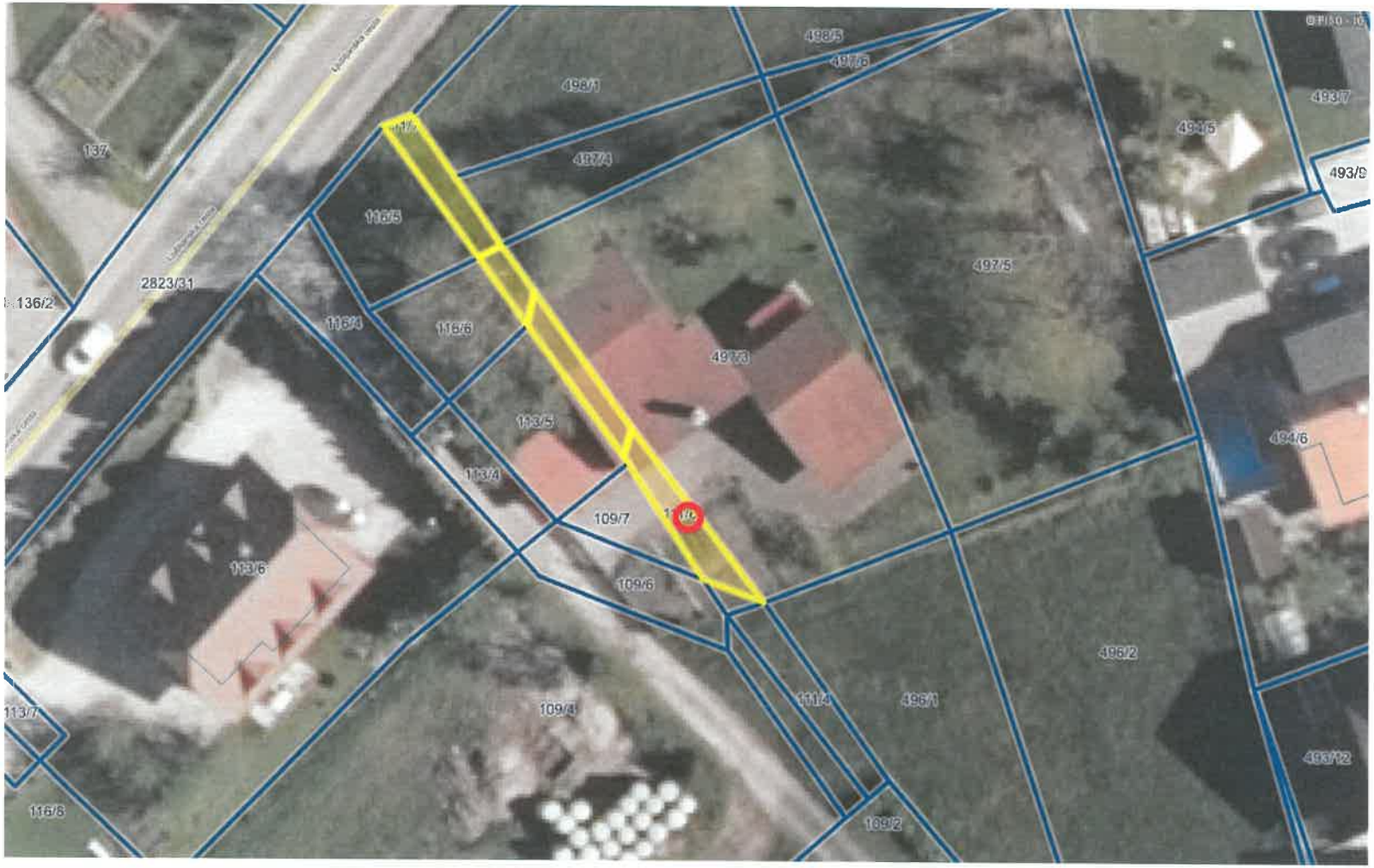

LEGENDA:

Parcele

št.

0 — 20 m
merilo 1: 445

0 — 10 cm
referenčna linija

OZNAČENA LOKACIJA: E = 463684.3, N = 91242.4 (D96/TM)

© PISO - OBČINA IG

LOKACIJA

E = 463684.3 m N = 91242.4 m (D96/TM), z =~ 291.6 m

najbližja hišna številka (13 m): **Ljubljanska cesta 44, 1292 Ig**

katastrska občina: **1700-IG**, parcela: **111/8**

Izbrani tematski sklop ne podpira poizvedbe.

© PISO - OBČINA IG

Začetni prikaz

LEGENDA:

Parcele

št.

0 100 m
merilo 1: 1985

0 10 cm
referenčna linija

OZNAČENA LOKACIJA: E = 463696.0, N = 91596.4 (D96/TM)

© PISO - OBČINA IG

LOKACIJA

E = 463696.0 m N = 91596.4 m (D96/TM), z =~ 290.6 m

najbližja hišna številka (86 m): **Ljubljanska cesta 70, 1292 Ig**

katastrska občina: **1700-IG**, parcela: **508/4**

Izbrani tematski sklop ne podpira poizvedbe.

© PISO - OBČINA IG

Začetni prikaz

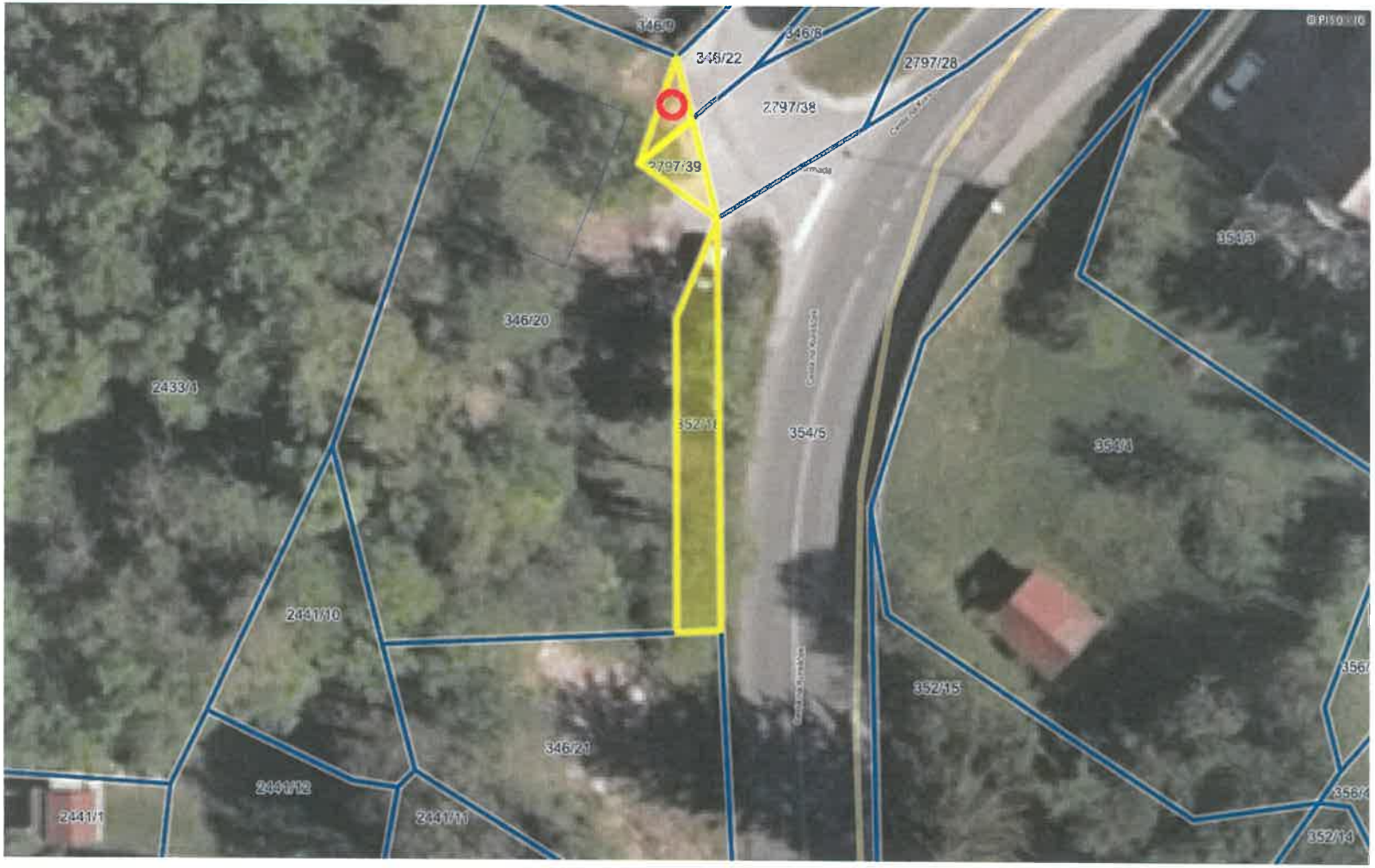

LEGENDA:

Parcele

št.

0 20 m
merilo 1: 445

0 10 cm
referenčna linija

OZNAČENA LOKACIJA: E = 463729.4, N = 90564.1 (D96/TM)

© PISO - OBČINA IG

LOKACIJA

E = 463729.4 m N = 90564.1 m (D96/TM), z =~ 306.3 m

najbližja hišna številka (35 m): **Grmada 3, 1292 Ig**

katastrska občina: **1700-IG**, parcela: **346/23**

Izbrani tematski sklop ne podpira poizvedbe.

© PISO - OBČINA IG

PRILOGA k odločbi št. 35312-71595/2024-2562-4 Katastrska občina: 1700 IG

GRAFIČNI PRIKAZ

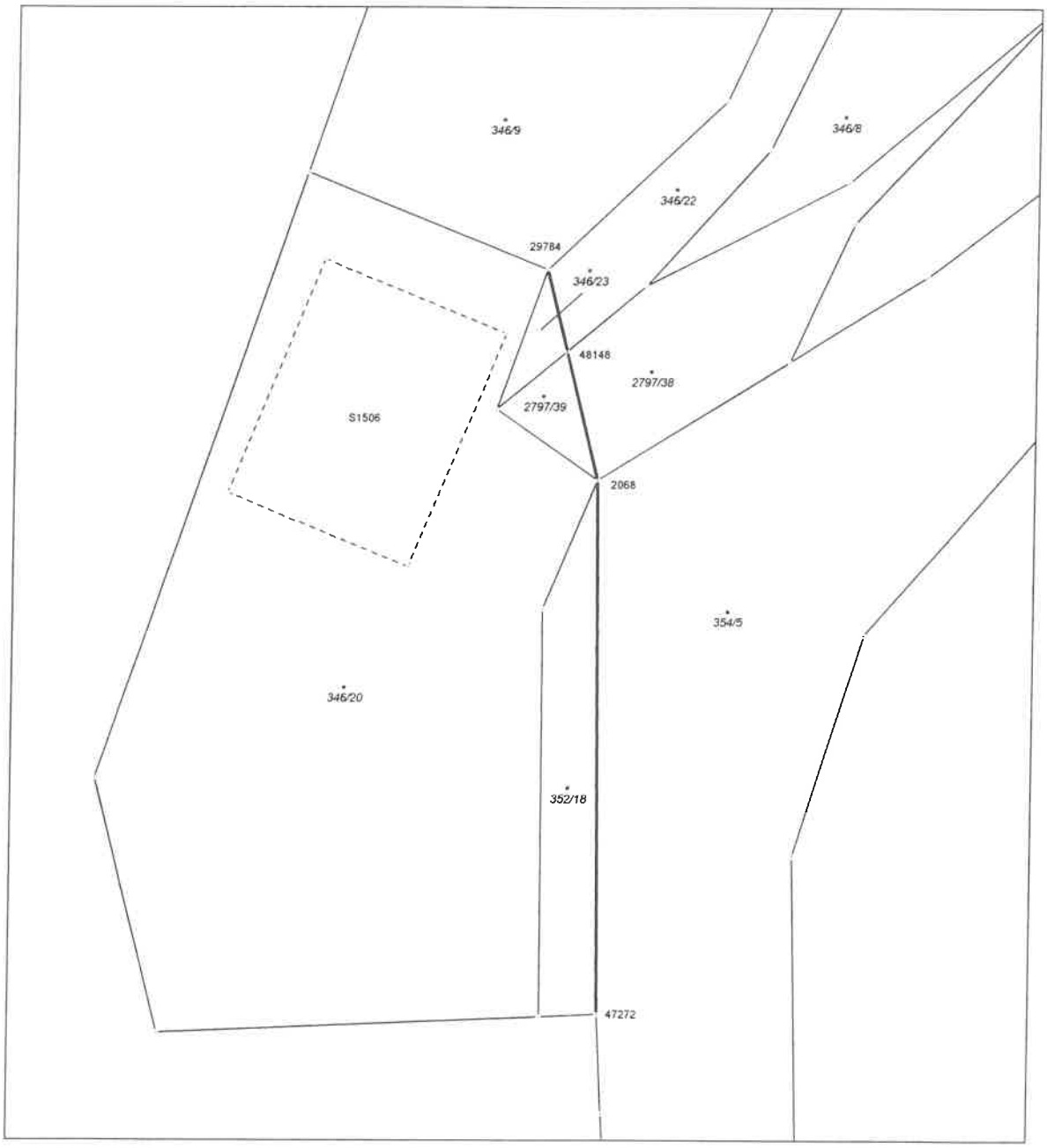

Začetni prikaz

LEGENDA:

Parcele

št.

0 20 m
merilo 1: 904

0 10 cm
referenčna linija

OZNAČENA LOKACIJA: E = 463729.6, N = 90254.8 (D96/TM)

© PISO - OBČINA IG

LOKACIJA

E = 463729.6 m N = 90254.8 m (D96/TM), z =~ 340.4 m (dz =~ 2.2 m)

najbližja hišna številka (12 m): **Cesta na Kurešček 38, 1292 Ig**

katastrska občina: **1700-IG**, parcela: **2796/3**, stavba: **1159**

Izbrani tematski sklop ne podpira poizvedbe.

© PISO - OBČINA IG

PRILOGA k odločbi št. 35312-66417/2024-2562-2 Katastrska občina: 1700 IG

GRAFIČNI PRIKAZ

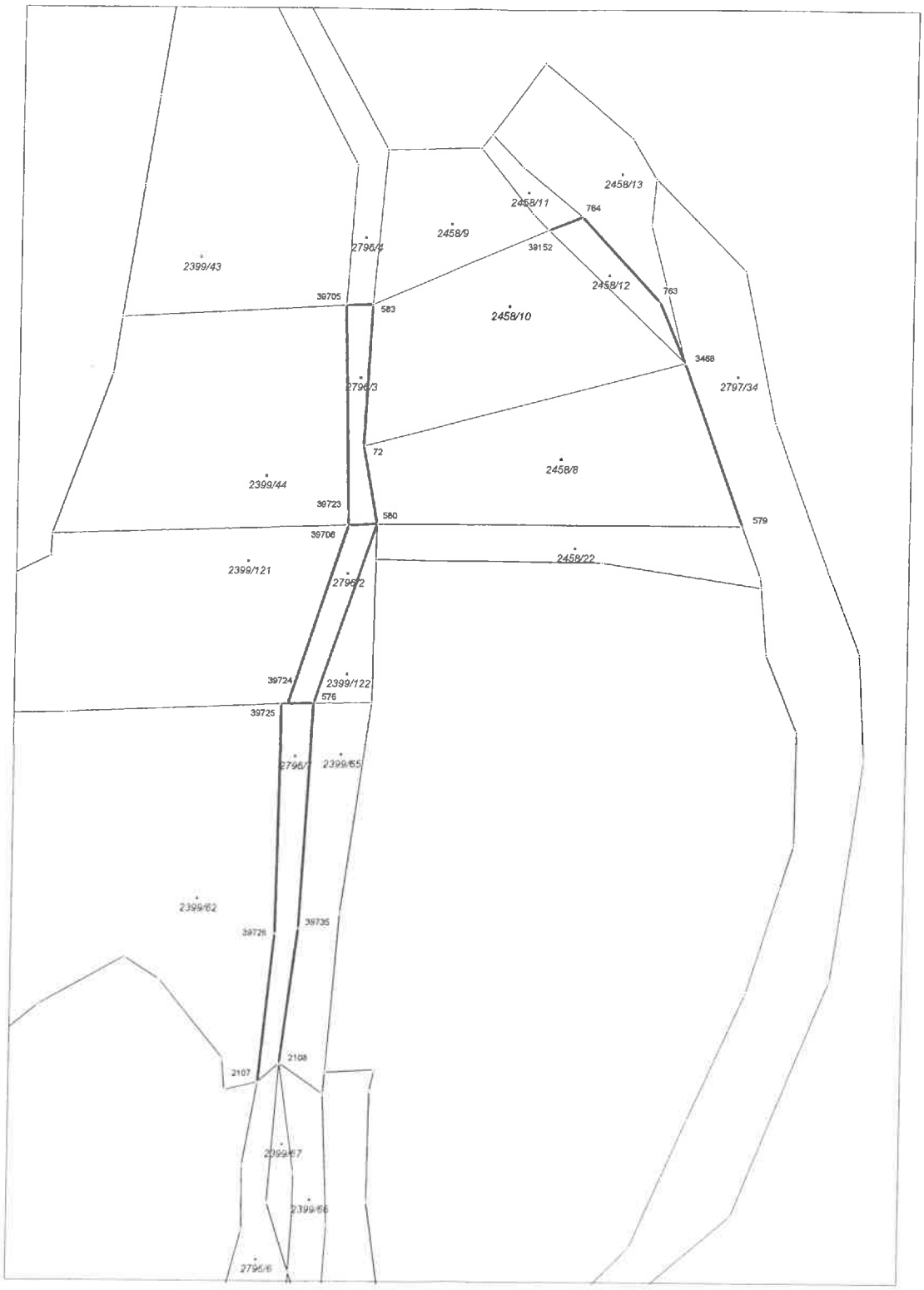

Obrazec št. 2a: **Načrt razpolaganja z zemljišči**

LASTNIK: Občina Ig

ZAP. ŠT.	UPRAVLJAVEC	SAMOUPRAVNA LOKALNA SKUPNOST	ŠIFRA IN IME KATASTRSKE OBČINE	PARCELNA ŠTEVILKA	POVRŠINA PARCELE V M2	OCENJENA, POSPLOŠENA ALI ORIENTACIJSKA VREDNOST NEPREMIČNINE
1.	Občina Ig	Ig	k.o. 1700 Ig	111/8, 111/2, 111/6, 111/7	26 m2, 35 m2, 28 m2, 21 m2	Menjava za 109/6, 113/4, 116/4 k.o. 1700 Ig
2.	Občina Ig	Ig	k.o. 1700 Ig	2817/2	417 m2	Menjava za 1757/2, 142/5, 142/6, 508/4, 509/4 k.o. 1700 Ig
3.	Občina Ig	Ig	k.o. 1700 Ig	346/23, 2797/39, 352/18	10 m2, 15 m2, 74 m2	8.504,00EUR
4.	Občina Ig	Ig	k.o. 1700 Ig	2796/3, 2796/2, 2796/7	60 m2, 61 m2, 118 m2	20.530,00EUR
					SKUPAJ	29.034,00EUR

Priloga:
- geografski prikaz PISO

Začetni prikaz

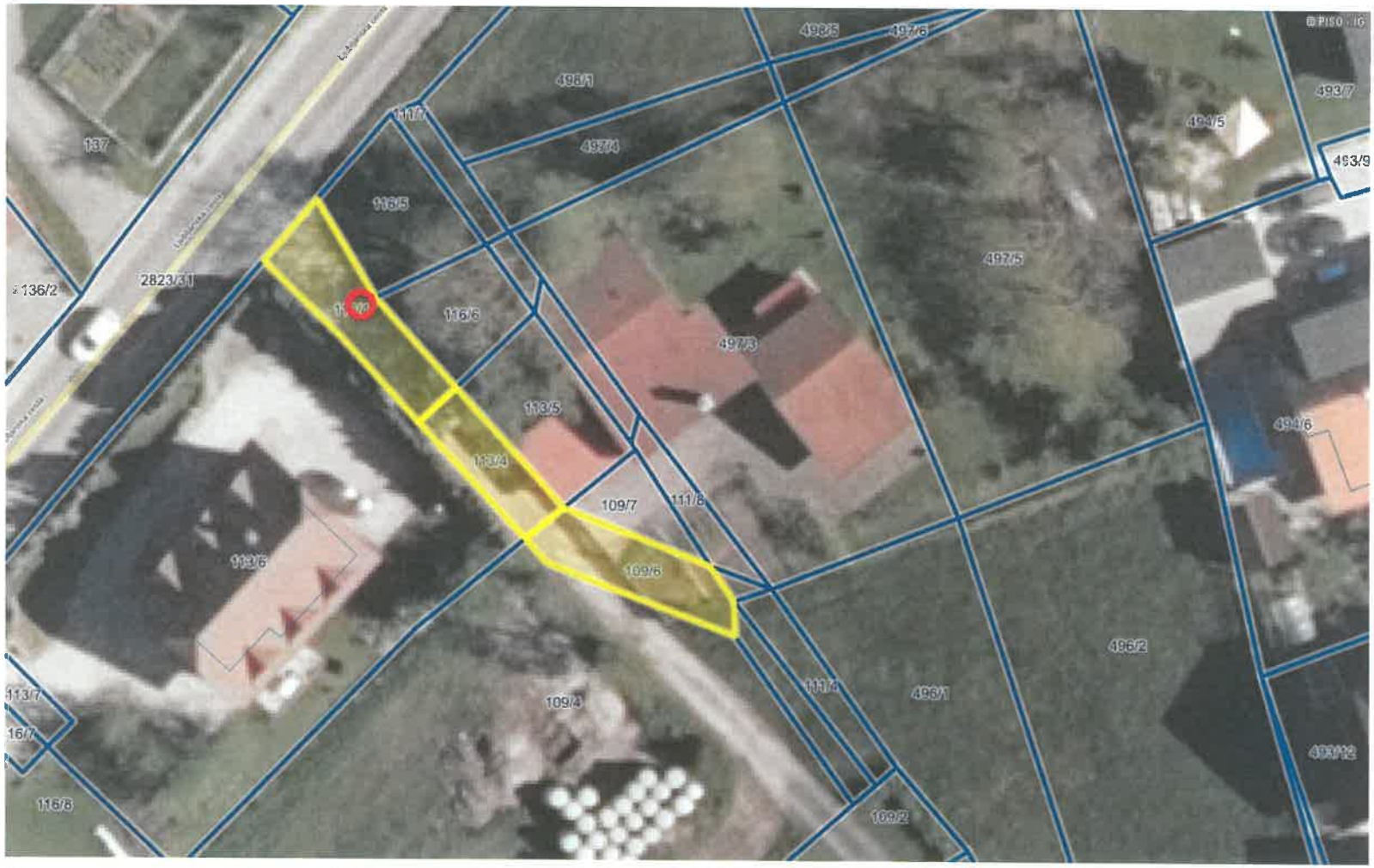

LEGENDA:

Parcele

št.

0 20 m
merilo 1: 445

0 10 cm
referenčna linija

OZNAČENA LOKACIJA: E = 463661.1, N = 91256.1 (D96/TM)

© PISO - OBČINA IG

LOKACIJA

E = 463661.1 m N = 91256.1 m (D96/TM), z =~ 291.8 m

najbližja hišna številka (18 m): **Ljubljanska cesta 44, 1292 Ig**

katastrska občina: **1700-IG**, parcela: **116/4**

Izbrani tematski sklop ne podpira poizvedbe.

© PISO - OBČINA IG

Začetni prikaz

LEGENDA:

Parcele

št.

0 50 m
merilo 1: 978

0 10 cm
referenčna linija

OZNAČENA PARCELA: katastrska občina: 1700-IG, parcela: 2817/2

© PISO - OBČINA IG

Začetni prikaz

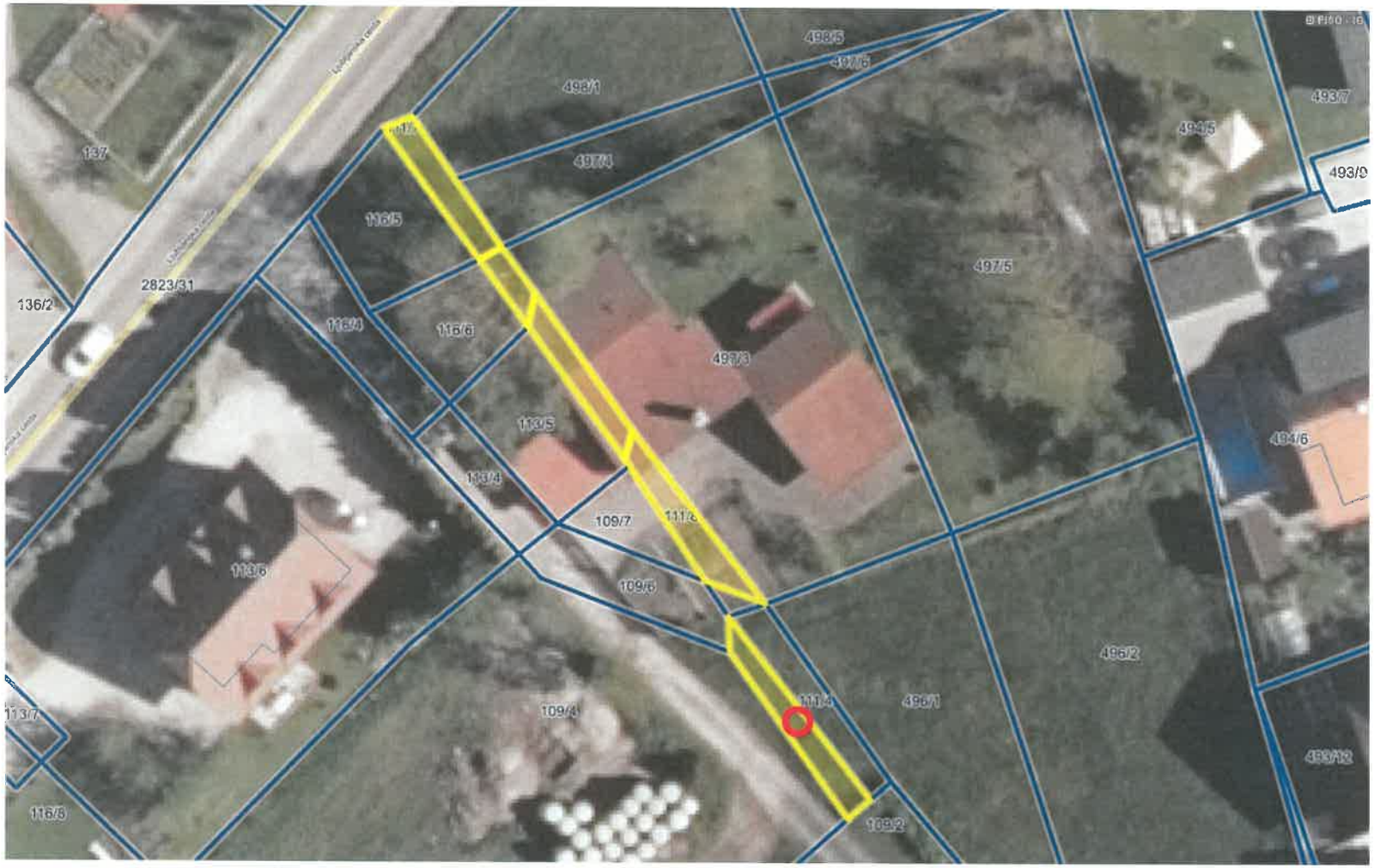

LEGENDA:

Parcele

št.

0 20 m
merilo 1: 445

0 10 cm
referenčna linija

OZNAČENA LOKACIJA: E = 463691.7, N = 91228.4 (D96/TM)

© PISO - OBČINA IG

LOKACIJA

E = 463691.7 m N = 91228.4 m (D96/TM), z =~ 291.3 m

najbližja hišna številka (29 m): **Ljubljanska cesta 44, 1292 Ig**

katastrska občina: **1700-IG**, parcela: **109/5**

Izbrani tematski sklop ne podpira poizvedbe.

© PISO - OBČINA IG

Začetni prikaz

LEGENDA:

Parcele

št.

0 20 m
merilo 1: 904

0 10 cm
referenčna linija

OZNAČENA LOKACIJA: E = 462700.8, N = 91471.9 (D96/TM)

© PISO - OBČINA IG

LOKACIJA

E = 462700.8 m N = 91471.9 m (D96/TM), z =~ 301.7 m

najbližja hišna številka (15 m): **Zagorica 12, 1292 Ig**

katastrska občina: **1700-IG**, parcela: **1823/4**

Izbrani tematski sklop ne podpira poizvedbe.

© PISO - OBČINA IG

PRILOGA k odločbi št. 02112-781/2021-2

K.o.: 1700 Ig
IDPOS: 6621
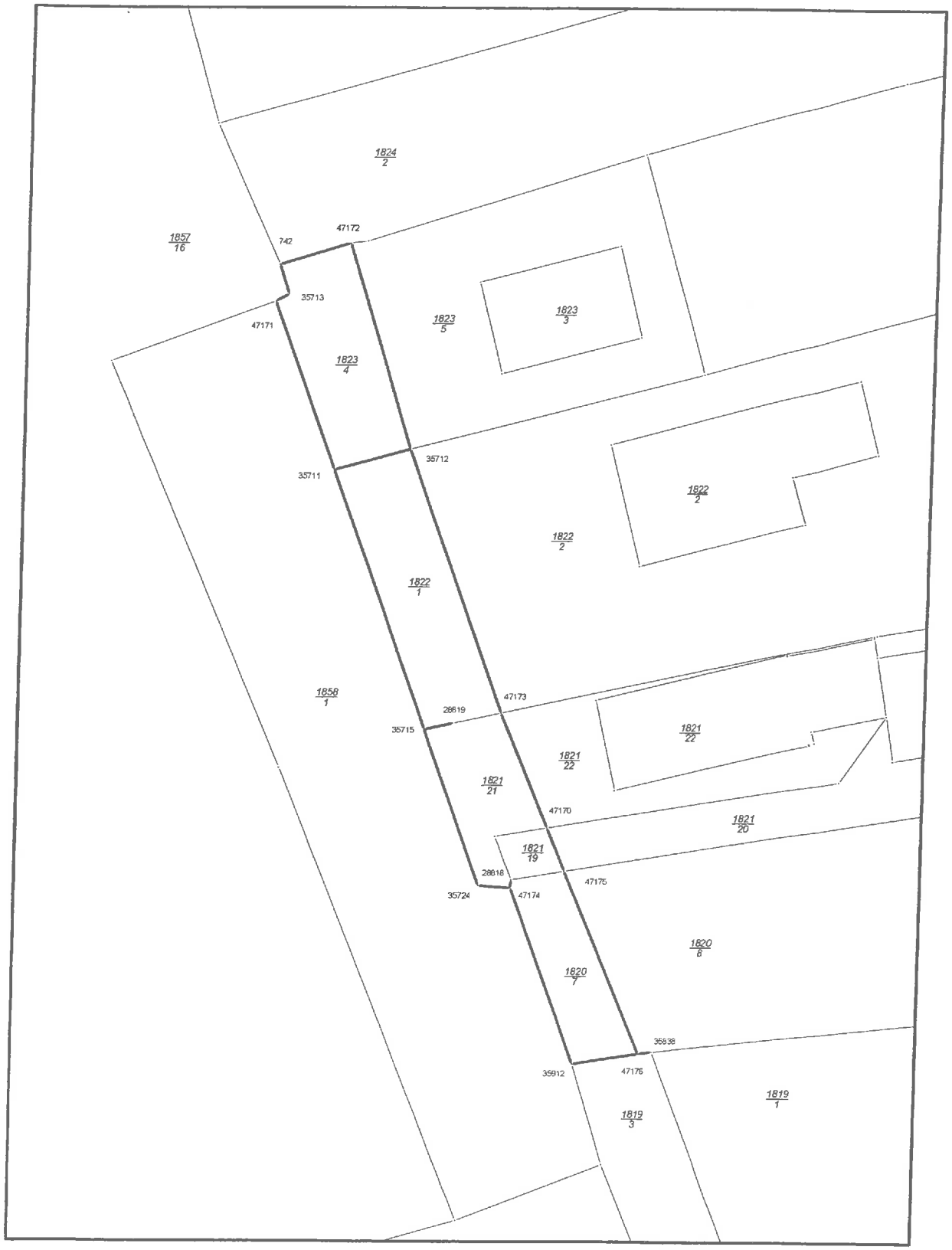
GRAFIČNI PRIKAZ