

## CERTIFIKAT GEODETSKEGA NAČRTA

Pravilnik o geodetskem načrtu določa, da geodetski načrt sestavljata grafični prikaz geodetskega načrta in certifikat geodetskega načrta.

### 1. Naročnik geodetskega načrta:

Jože Tancek, Vrbljene 20, 1292 Ig

2. Odgovorni geodet **Blaž Ogorevc**, dipl.inž.geod., IZS Geo0353, številka geodetske izkaznice 139786.

potrjujem,

da je geodetski načrt št. **554369020230004** izdelan skladno s predpisi in z namenom uporabe, opredeljenim v točki 3 tega certifikata.

### 3. Namen uporabe geodetskega načrta (ustrezno označi):

<input checked="" type="checkbox"/>	za potrebe urbanističnega akta-OPPN
-------------------------------------	-------------------------------------

za območje urejanja OPPN za parcelo 15, 245/1, 245/2, 244/2, katastrska občina 1706-Vrbljene.

### 4. Podatki o vsebini geodetskega načrta:

Podatki	Vir podatkov	Institucija	Datum	Natančnost
Urejene meje	Predhodni elaborati	GURS	01.03.2023	± 0.04 m
Meje prenesene iz digitalnega katastrskega načrta	Digitalni katastrski načrt-ZKN	GURS	01.03.2023	± 1.50 m
Vodovod	Izjava strank GURS	Terenska izmera	01.03.2023	± 1.00 m
El.vod N.N.	Izjava strank GURS	Terenska izmera	01.03.2023	± 1.00 m
PTT vod	Izjava strank GURS	Terenska izmera	01.03.2023	± 1.00 m
Kanalizacija	Izjava strank GURS	Terenska izmera	01.03.2023	± 1.00 m



## 5. Pogoji za uporabo geodetskega načrta:



- Geodetski načrt se lahko uporablja le za namen, za katerega je bil izdelan in za območje, ki je navedeno zgoraj.
- Pri uporabi geodetskega načrta je potrebno navesti številko geodetskega načrta.
- Geodetski načrt je izdelan v koordinatnem sistemu z oznako D96 (koordinate in višine točk so določene v ETRS89/TM koordinatnem sistemu).
- Na geodetskem načrtu so prikazane ortometrične višine, dobljene na podlagi GPS izmere elipsoidnih višin in modela geoida Slovenije.
- Nekatero meje zemljiških parcel niso določene in na terenu niso označene z mejniki.
- Če bi se lahko z nameravano gradnjo poseglo v sosednja zemljišča, ali nebi bilo možno zagotoviti predpisanih zahtev o odmiku od sosednjih zemljišč, je potrebno pred izdelavo projekta dokončno urediti meje parcel.
- Komunalni vodi prikazani v geodetskem načrtu so posneti na podlagi izjav strank ter prevzeti iz GJI registra (GURS), za pravilnost le teh ne odgovarjamo.
- Namenska raba je prevzeta iz informacijskega sistema eProstor.

## 6. Geodetski načrt izdelali:

	Datum	Ime in priimek	Št. geod. izkaznice
teren	01.03.2023	Blaž Ogorevc, dipl.inž.geod.	139786
pisarna	06.03.2023	Blaž Ogorevc, dipl.inž.geod.	139786

Sela, 06.03.2023

  
BLAŽ OGOREVC  
dipl.inž.geod.  
IZS Geo0353  
  
pooblaščen inženir geodezije

  
  
geodetske storitve in svetovanje d.o.o.  
Selska ulica 3, 1291 Škofljica  
geodetsko podjetje

**GEODETSKI NAČRT št.: 554369020230004**  
**MERILO 1 : 500**

Katastrska občina	VRBLJENE	Parcelna številka	15, 245/1, 245/2, 244/2
Naročnik	JOŽE TANCEK Vrbljene 20, 1292 lg		
Elaborat	Geodetski načrt za potrebe urbanističnega akta-OPPN		
Datum	Geodetski načrt se nanaša na stanje terena na dan 01.03.2023		
Zajem podatkov na terenu	Blaž Ogorevc, dipl.inž.geod.	BLAŽ OGOREVC dipl.inž.geod.	
Izdela v pisarni	Blaž Ogorevc, dipl.inž.geod.		

LEGENDA

- Kanalski jašek - pravokoten
- Jašek komunalnih vodov - okrogel
- Jašek komunalnih vodov - pravokoten
- Mejno znamenje
- Kanalski jašek - okrogel
- Vodovodni jašek - pravokoten
- Listnato drevo
- Električna omarica
- Gnojšče
- Zidana gospodarska stavba, garaža
- Nosilni steber stavbe z okroglim prerezom
- Travnik
- Njiva
- Vodoravna plošča ali tere

LEGENDA

- 4. Sieme streha
- 5. Kap streha
- 7. stavba v naravi
- 11. Vodovod
- 13. El.vod N.N.
- PTT-vod
- Kanalizacija
- 16. Ograja
- 17. Oporni zid
- 18. Zid. ograja
- Meje prenesene iz ZKN (točnost 1.5m)
- Urejena meja (točnost 4cm)
- 35. Kozolec
- Namenska raba

VRBLJENE

90  
500

90  
450

90  
553

